

Zehn Themenrouten

Folgen Sie einer der zehn Bielefelder Themenrouten und entdecken Sie Bielefeld aus neuen Blickwinkeln!

Bielefeld ist ein idealer Startpunkt für Tagesausflüge mit dem Rad. Ganz gleich, ob Sie alleine, mit Familie oder Freunden losradeln, um das lebendige Stadtzentrum oder die abwechslungsreiche Umgebung zu entdecken, Bielefeld wird Sie mit neuen Perspektiven überraschen. Dabei profitieren Sie von einem ausgedehnten Grünzugnetz, das die Wohngebiete der grünen Großstadt mit den umgebenden Landschaften verbindet: den sanften Hügeln im Norden, der weiten Ebene im Süden und dem Teutoburger Wald mitten in der Stadt. Alles, was Sie zum Radfahren in Bielefeld und den zehn Themenrouten wissen möchten, erfahren Sie auf www.bielefeld.de/radfrendlich



120 Knotenpunkte

Planen Sie individuelle Radtouren zu attraktiven Zielen in allen Bielefelder Stadtteilen!

In ganz Bielefeld haben die Radroutenkreuzungen Nummern: die Knotenpunkte. Stellen Sie Ihre eigene Route zusammen, indem Sie die Knotenpunkt-nummern entlang Ihrer Wunschstrecke notieren! So erhalten Sie Ihren persönlichen Rad-Fahrplan und radeln ganz einfach von Knotenpunkt zu Knotenpunkt. Anregungen für Rundtouren im 280 Kilometer langen Freizeit-Radroutennetz finden Sie in den Touren-Tipps auf www.bielefeld.de/radfrendlich



Impressum
 Herausgeber: Stadt Bielefeld, Amt für Verkehr, August-Bebel-Str. 92, 33602 Bielefeld
 Verantwortlich für den Inhalt: Olaf Lewald
 Mitarbeit: Gabriele Weber, Barbara Choryan
 Redaktion und Gestaltung: friends Design und Kommunikation GmbH, Bielefeld
 Fotos: Ulrich Helweg Fotodesign
 1. Auflage 2020



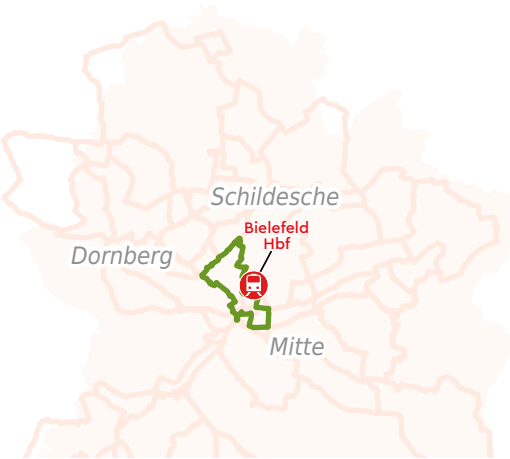
Kunsthalle Bielefeld Mitte



um'n Pudding City-Radtour 12 km

Klassische Sehenswürdigkeiten und versteckte Highlights

- Zu entdecken** Altes Rathaus, Ravensberger Spinnerei, Skatepark, Ostmannumviertel, Nordpark, SchücoArena, Bürgerpark, Siegfriedplatz, Skulpturenpark an der Kunsthalle Bielefeld, Waldhof, Alter Markt
- Wege** Radwege, Wohnstraßen, Parkwege
- Umgebung** Stadt, Parks
- Schwierigkeit** flach
- Dauer** 1 Stunde



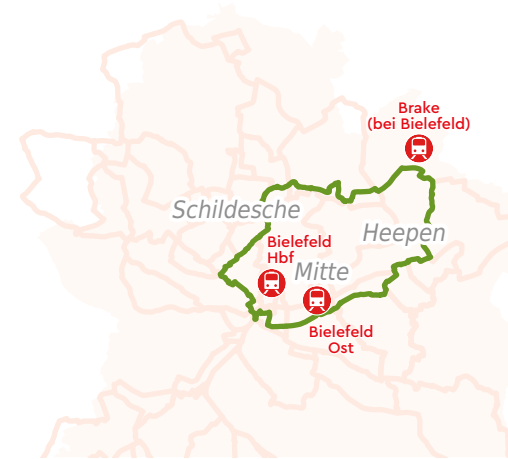
Bultkamp-Grünzug Schildesche



Das Grüne Netz Familien-Radtour 26 km

Grüne Wege mit zahlreichen Spiel- und Rastplätzen

- Zu entdecken** das grüne Netz der Bachtäler und Grünzüge, Lutteraeue in Milse, Heckrinder in der Johannisbachau, Obersee mit Viadukt, Bielefelder Altstadt
- Wege** Parkwege, Radwege
- Umgebung** Parks, Wiesen und Felder, Stadt
- Schwierigkeit** flach
- Dauer** 3 Stunden



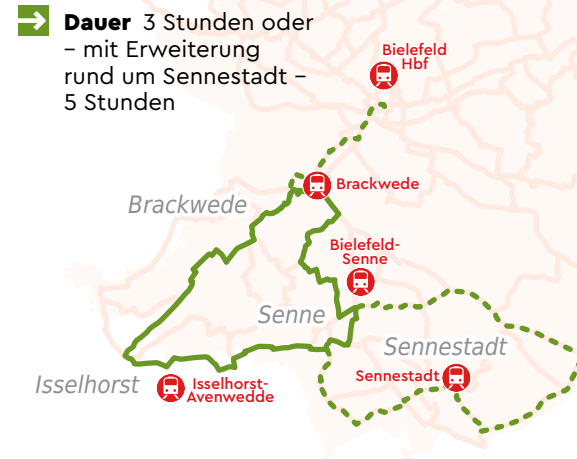
Mühlenteich Brackwede



Pillepoppen Familien-Radtour oder sportliche Genuss-Radtour 28 oder 49 km

Natur-Tour mit zahlreichen Stationen rund um die Themen Wasser, Landschaft und Geologie

- Zu entdecken** Lutterquelle und Luttertal, Niemöllers Mühle, Landschaftspflegehof Ramsbrock, Reiher- und Röhrbach, Naturschutzgebiet Rieselfelder Windelsbleiche und im April/Mai Kaulquappen (ostwestfälisch: Pillepoppen)
- Wege** Radwege, Nebenstraßen; naturbelassene Wege im Luttertal
- Umgebung** Wiesen, Felder, bewaldete Bachtäler
- Schwierigkeit** flach
- Dauer** 3 Stunden oder - mit Erweiterung rund um Sennestadt - 5 Stunden



Alter Markt Mitte



Bielefeld aufspüren! Familien-Radtour 29 km

Erlebnisreiche Rundtour für alle Sinne

- Zu entdecken** Erlebnisse für alle Sinne: dem Plätschern des Mühlbachs lauschen, Spielplätze erklettern, die Altstadt am Modell ertasten, den Duft von Rosen erschnuppern, Tiere beobachten Zoo ...
- Wege** Radwege, Parkwege, Nebenstraßen
- Umgebung** Stadt, Wiesen, Felder
- Schwierigkeit** flach bis leicht hügelig (Abstecher zum Tierpark Olderdissen plus 2 x 2 1/2 km, mit etwas Steigung)
- Dauer** 3-5 Stunden



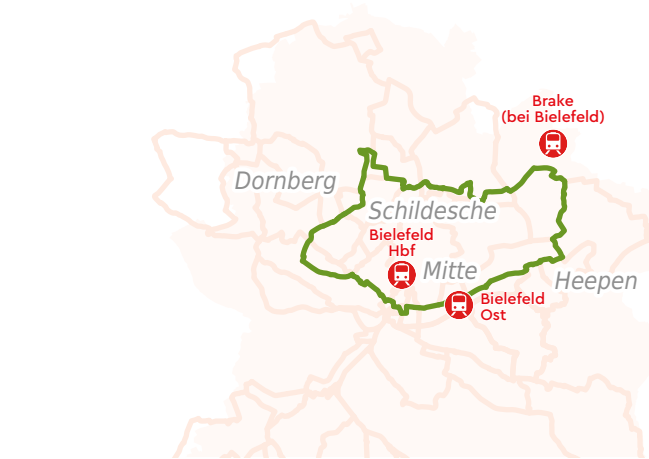
Viadukt Schildesche



Bielefelder Silhouetten Nord Genuss-Radtour 29 km

Malerische Landschaftsbilder und Ausblicke auf markante Bauwerke im Norden Bielefelds

- Zu entdecken** reizvolle Ausblicke: Stadtblick in Theesen, Viadukt am Obersee, Kirschblüten in der Straße Auf dem langen Kampe, Ravensberger Park mit Ravensberger Spinnerei, die Giebel der Altstadt
- Wege** Parkwege, Radwege, Nebenstraßen
- Umgebung** Stadt, Parks
- Schwierigkeit** überwiegend flach
- Dauer** 3 Stunden



Sparrenburg Mitte



Bielefelder Romanzen Genuss-Radtour 31 km

Reizvolle Picknickplätze und Orte mit besonderer Atmosphäre, an denen man gern verweilt

- Zu entdecken** Dahliengarten im Nordpark, SchücoArena, Terrasse am Stauteich, Sparrenburg, Skulpturenpark an der Kunsthalle Bielefeld
- Wege** Parkwege, Radwege, Nebenstraßen
- Umgebung** Stadt, Parks
- Schwierigkeit** überwiegend flach (Abstecher zur Sparrenburg plus 2 x 1 km, mit stärkerer Steigung)
- Dauer** 3 Stunden



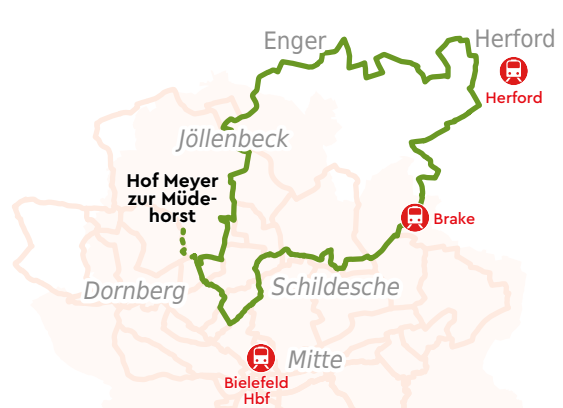
Hof Meyer zur Müdehorst Dornberg



Engelroute Genuss-Radtour 44 km

Entdecken Sie mehr als 20 Bauernhöfe mit Engel-Torbögen im Ravensberger Hügelland zwischen Bielefeld und Herford!

- Zu entdecken** Bauernhöfe mit Engel-Torbögen, Ravensberger Hügelland, Naturschutzgebiete Asbeke-Kinzbeke und Jammertal, einladende Spiel- und Grillplätze
Die Bauernhöfe befinden sich in Privatbesitz. Bitte respektieren Sie den privaten Bereich! Die meisten Engel können Sie von der Straße aus sehr gut betrachten.
- Wege** Parkwege, Radwege, ruhige Straßen
- Umgebung** Stadt, Wiesen, Felder
- Schwierigkeit** hügelig
- Dauer** 4 1/4 Stunden (Abstecher zum Hof Meyer zur Müdehorst plus 2 x 1,3 km)



Rieselfelder Windelsbleiche Senne



Bielefelder Silhouetten Süd Sportliche Genuss-Radtour 43 km

Aussichtsreiche Rundtour über den Teutoburger Wald und durch die weite Landschaft des Bielefelder Südens

- Zu entdecken** Natur- und Stadt-Landschaften, Naturschutzgebiet Rieselfelder Windel, traditionelle Häuser und Landschaft der Senne
- Wege** Radwege, Nebenstraßen
Kein Radweg an der Lämershagener Straße zwischen den Knotenpunkten 76 und 74!
- Umgebung** Stadt, Wald, Wiesen, Felder
- Schwierigkeit** südlich des Teutoburger Waldes überwiegend flach; längere Anstiege im östlichen Teil zwischen Stieghorst und Sennestadt
- Dauer** 4 Stunden (Abstecher zum Aussichtsturm Eiserner Anton plus 2 x 2,2 km)



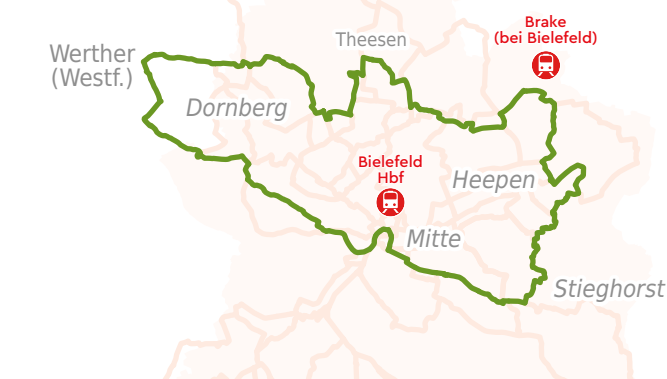
Ochsenheide Gadderbaum



Bielefeld malerisch! Sportliche Genuss-Radtour 54 km

Kunst und Natur im und am Teutoburger Wald

- Zu entdecken** Johannisbachau, Moorbachtal, Böckstiegepfad und Museum Peter August Böckstiege, Buchenwald und artenreiche Trockenwiesen, Naturkundemuseum
- Wege** Radwege, Parkwege, Nebenstraßen, geschottete Waldwege; schlechte Wegstrecke im Moorbachtal
Bitte bleiben Sie im Wald und in Naturschutzgebieten auf den befestigten Wegen!
- Umgebung** Wald, Wiesen und Felder, Stadt
- Schwierigkeit** im Osten (Stieghorst, Heepen) flach; im Nordwesten (Theesen, Dornberg) hügelig; Steigungen zwischen Werther und Bielefeld-Mitte
- Dauer** 5 Stunden



Schopketal Sennestadt



von Quelle zur Quelle Radtour Bielefeld—Paderborn 66 km

Von der Lutterquelle in Bielefeld-Quelle bis zu den Paderquellen in Paderborn

- Zu entdecken** Quellen, Seen, Bachtäler und die einzigartige Senne-Landschaft zwischen Bielefeld und Paderborn
- Wege** Radwege, Nebenstraßen
- Umgebung** Wiesen und Felder, Bäche, Seen, Stadt
- Schwierigkeit** überwiegend flach
- Dauer** 6 Stunden

