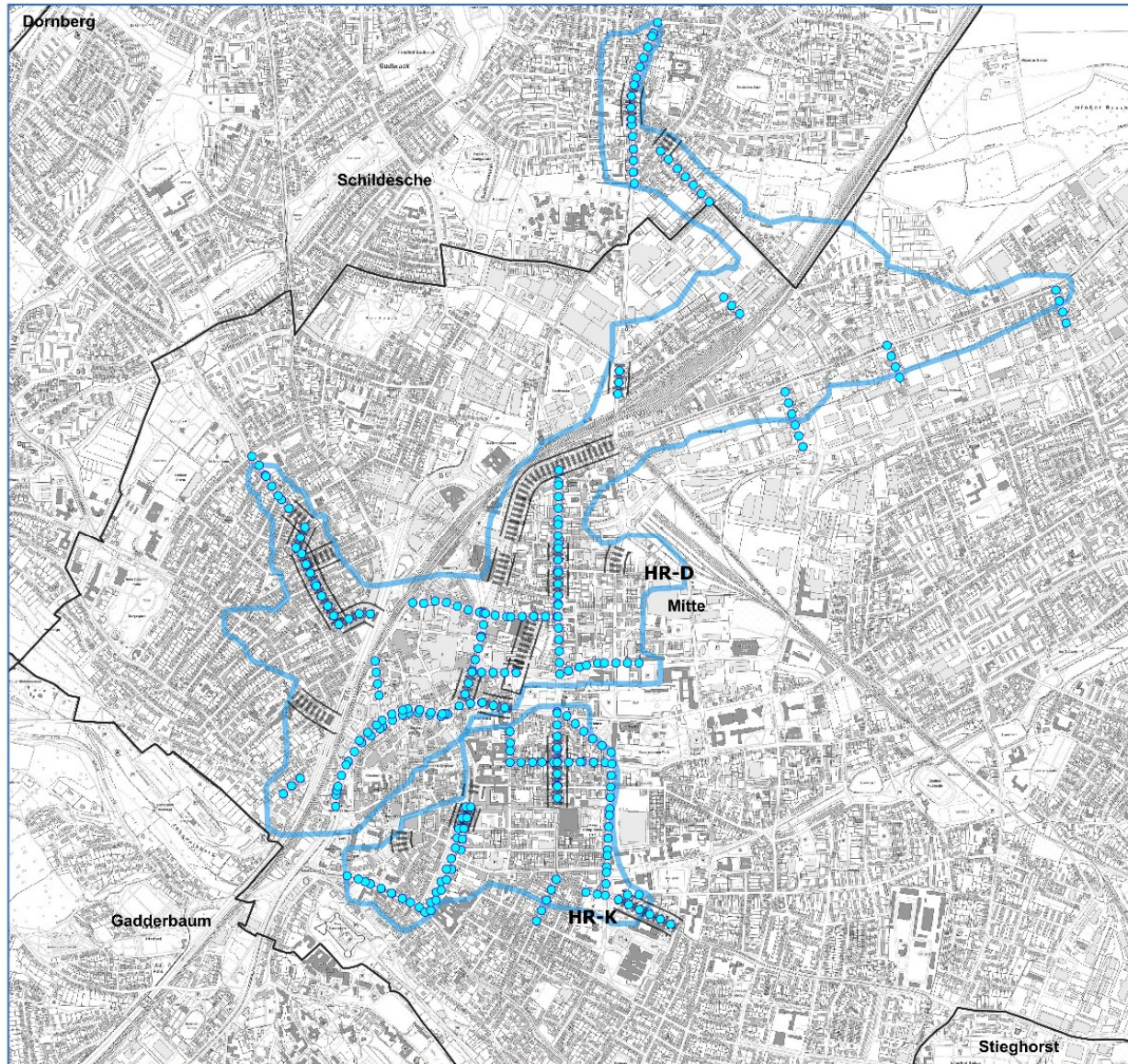


Lärmminderungskonzepte der Handlungsräume (Maßnahmenkarten)



Lärmaktionsplanung Stadt Bielefeld

Maßnahmenkarte Lärmaktionsplan (Runde 3)

Handlungsraum K und D

Planung Lärmminderungsmaßnahmen

- Prüfung Geschwindigkeitsbeschränkung Tempo 30
- ▨ Lärmmindernde Fahrbahnoberflächen
- ▭ Handlungsraum K und D

Maßstab ohne
Kartengrundlage Stadt Bielefeld
Datenstand November 2020



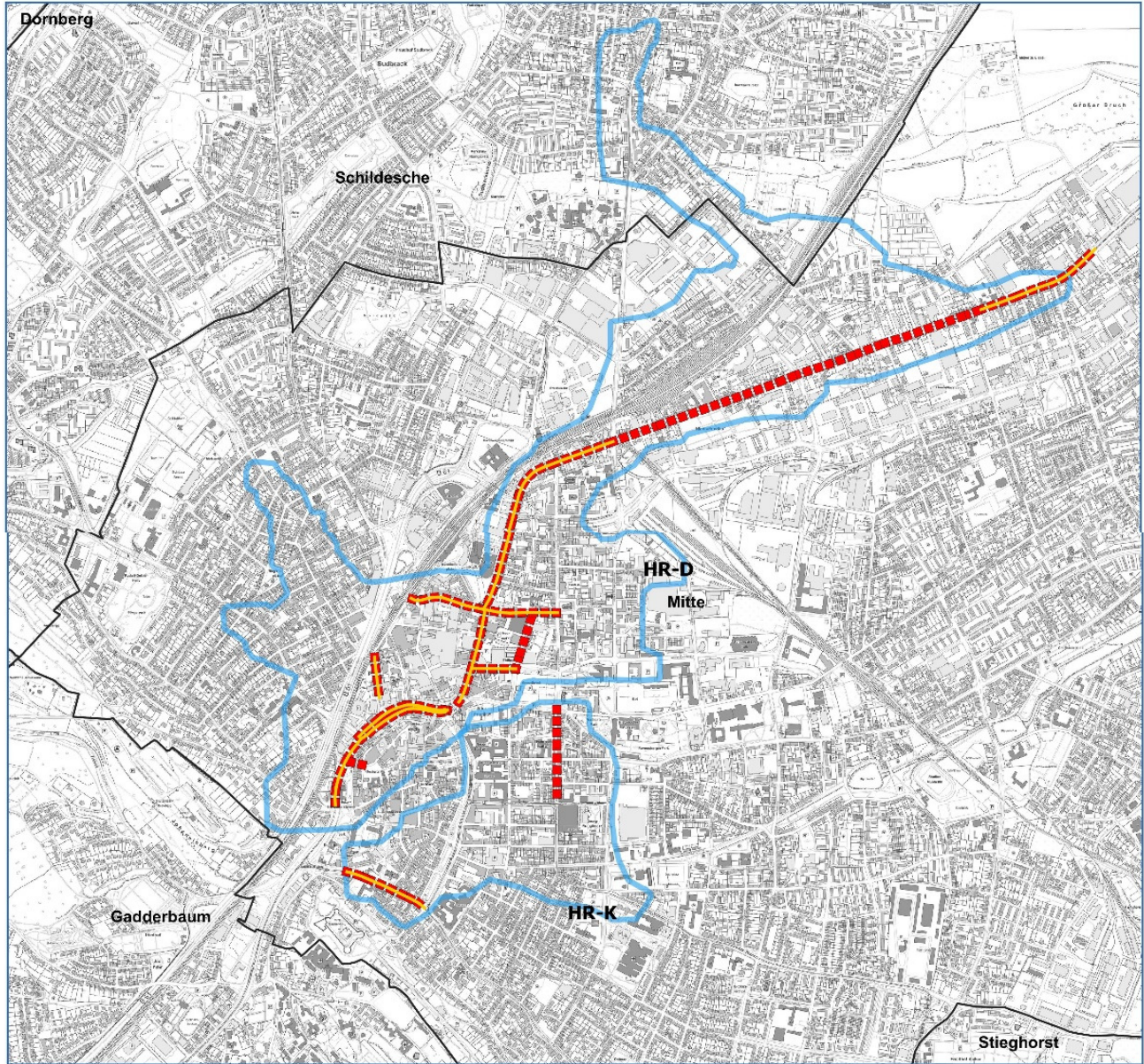
LK Argus
Berlin • Hamburg • Kassel

BI Stadt
Bielefeld

Messgrabenstraße 42/43 • D-10969 Berlin
Tel. 030 322 95 25 30 • Fax 030 322 95 25 55
Berlin@lk-argus.de • www.lk-argus.de

Auftraggeber
Stadt Bielefeld, Umweltamt
Argus-Beauftragte: 75.77
39302 Diekfeld

Lärmminderungskonzepte der Handlungsräume (Maßnahmenkarten)



Lärmaktionsplanung Stadt Bielefeld

Maßnahmenkarte Lärmaktionsplan (Runde 3)

Handlungsraum K und D

Planung Lärmminderungsmaßnahmen

- Straßenraumgestaltung (Fahrstreifenreduzierung)
- Straßenraumgestaltung (Umgestaltung Seitenräume)
- Handlungsraum K und D

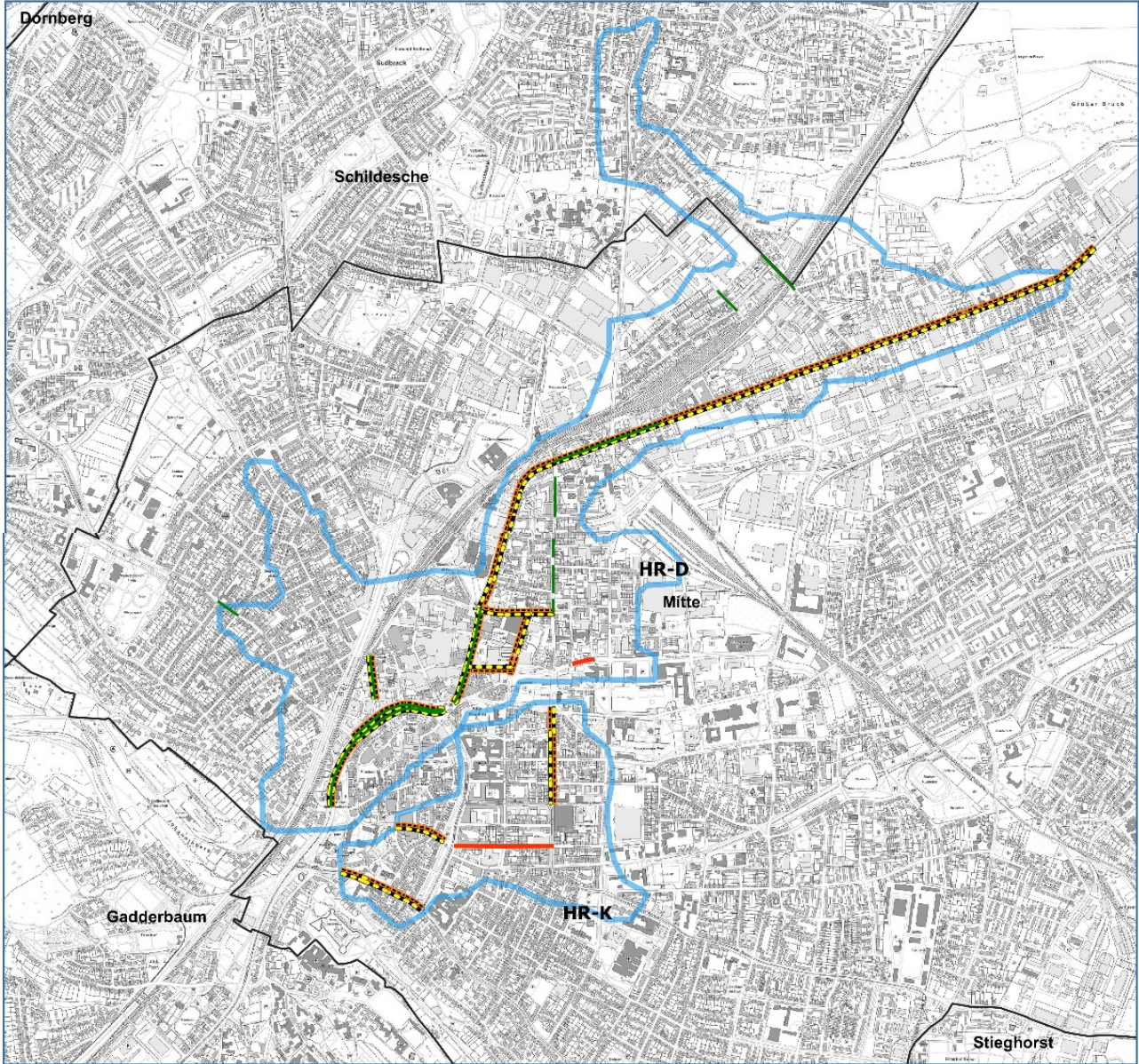
Maßstab ohne
Kartengrundlage Stadt Bielefeld
Datenstand November 2020



Misgrafenstraße 62/63 • D-10969 Berlin
Tel. 030 322 95 25 30 • Fax 030 322 95 25 55
Beim@LK-argus.de • www.LK-argus.de

Auftraggeber
Stadt Bielefeld Umwelt
August-Zeilestraße 75-77
33602 Bielefeld

Lärminderungskonzepte der Handlungsräume (Maßnahmenkarten)



Lärmaktionsplanung Stadt Bielefeld

Maßnahmenkarte
Lärmaktionsplan (Runde 3)

Handlungsraum K und D

Planung Lärminderungsmaßnahmen

- Verbesserung Fußwegeinfrastruktur
- Verbesserung Querungsbedingungen
- Verbesserung Radwegeinfrastruktur
- Verbesserung ÖPNV-Infrastruktur
- Handlungsraum K und D

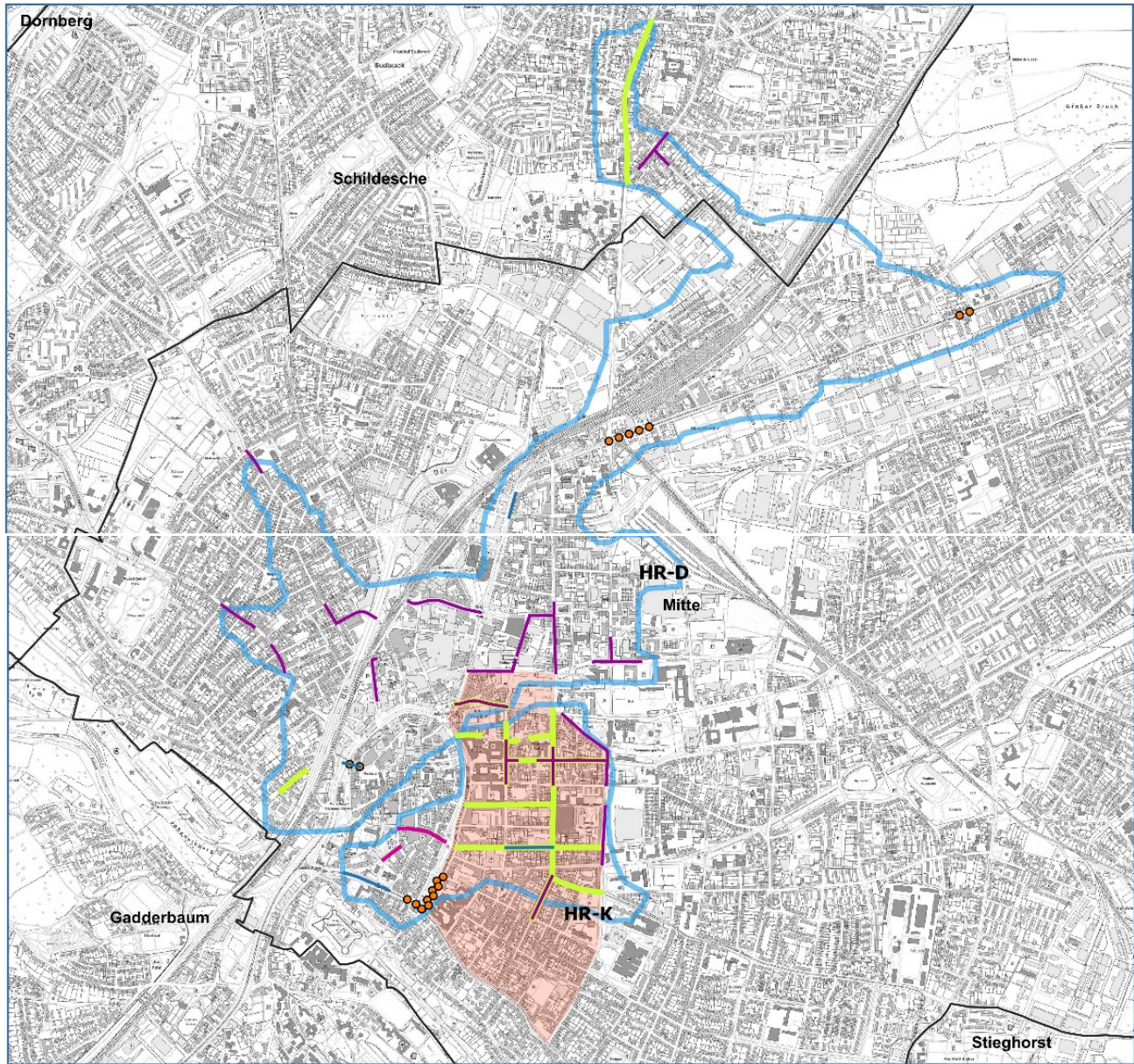
Maßstab ohne
Kartengrundlage Stadt Bielefeld
Datenstand November 2020



Varlagstraße 62/63 • D-10969 Berlin
Tel. 030 322 95 26 30 • Fax 030 322 95 25 65
Berlin@l-kargus.de • www.l-kargus.de

Auftraggeber
Stadt Bielefeld, Umweltamt
August-Strabe-Strasse 75-77
33609 Bielefeld

Lärminderungskonzepte der Handlungsräume (Maßnahmenkarten)



Lärmaktionsplanung Stadt Bielefeld

Maßnahmenkarte Lärmaktionsplan (Runde 3)

Handlungsraum K und D

Planung Lärminderungsmaßnahmen

- Verkehrsorganisation (Abbiegebeziehungen)
- Verkehrsorganisation (LSA-Nachtabstaltung)
- Verkehrsorganisation (Neuorganisation ruhender Verkehr)
- Verkehrsorganisation (Verkehrsberuhigung)
- Verkehrsverlagerung
- Durchgangsverkehr (HR-K)
- Handlungsraum K und D

Maßstab ohne
Kartengrundlage Stadt Bielefeld
Datenstand November 2020



Miszkoggenstraße 02763 • D-10069 Berlin
Tel. 030.322.95.25.30 • Fax 030.322.95.25.55
Beim@LK-argus.de • www.LK-argus.de

Auftraggeber
Stadt Bielefeld, Umweltamt
August-Zeilestraße 75-77
33602 Bielefeld