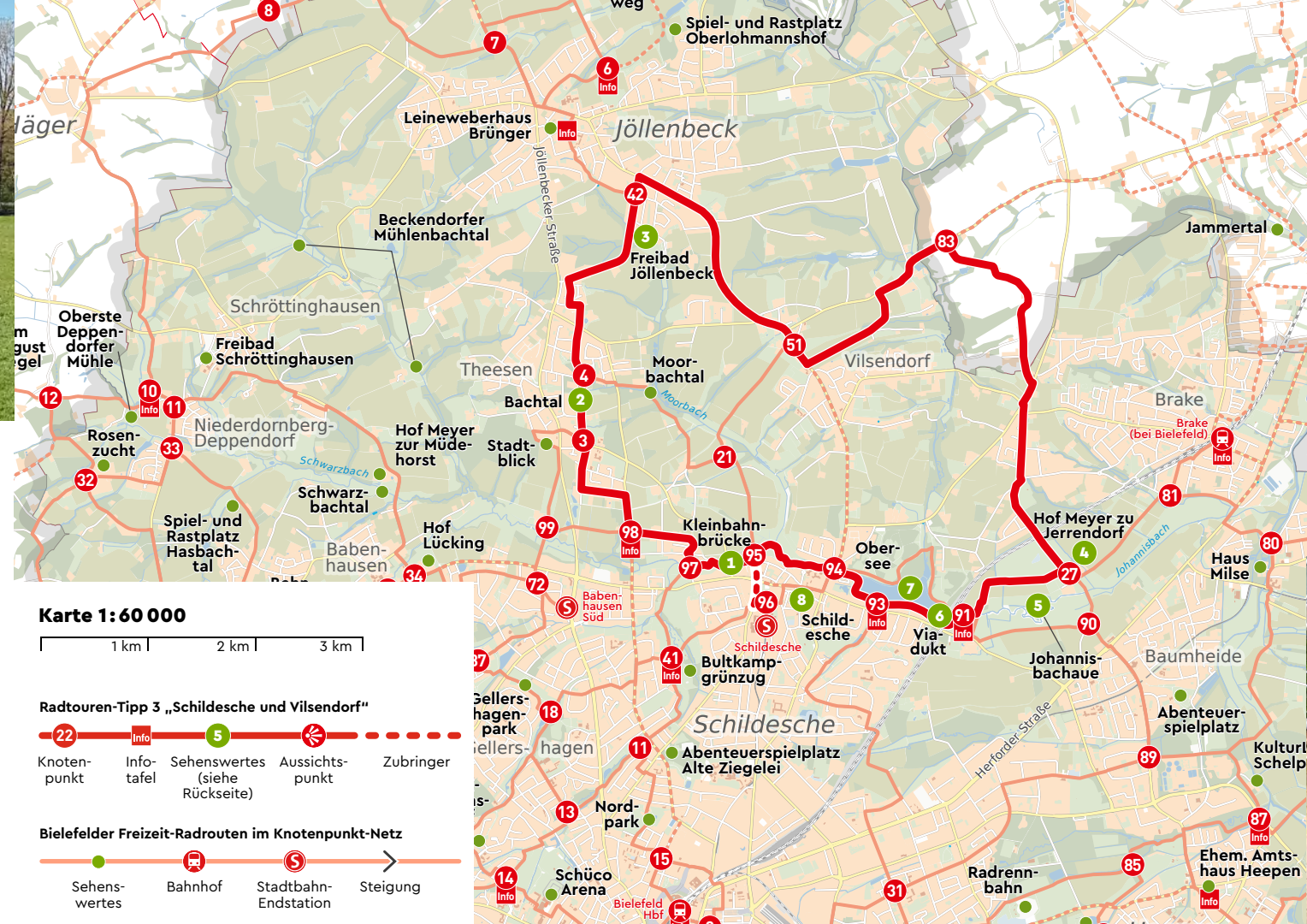


Spickzettel

Radtouren-Tipp 3 Schildesche und Vilsendorf



- Schwierigkeit** mittelschwere Tour; flach bis hügelig
- Dauer** 1 ¾ Stunden **Länge** 18 km
- Wege** Radwege, Parkwege und Nebenstraßen
Einige Strecken führen über Privatwege. Wir danken den Eigentümern für die Erlaubnis, die Wege nutzen zu dürfen.
- Umgebung** Wiesen und Felder, Dörfer, Stadt
- Zu entdecken** Ravensberger Hügelland, Freibad Jöllennebeck, Johannisbachau, Obersee
- Start/Ziel** z.B. an der Stadtbahn-Endstation Schildesche
- Einfache Orientierung** Folgen Sie ab Knotenpunkt 95 (0,6 km nördlich der Stadtbahn-Endstation Schildesche) diesen Knotenpunkten:



Karte 1:60 000

1 km | 2 km | 3 km

Radtouren-Tipp 3 „Schildesche und Vilsendorf“

22 Info 5 Seenswertes (siehe Rückseite) Aussichts-punkt Zubringer

Bielefelder Freizeit-Radrouten im Knotenpunkt-Netz

Sehenswertes Bahnhof Stadtbahn-Endstation Steigung

Das Knotenpunkt-Netz
In ganz Bielefeld sind die Radroutenkreuzungen – die Knotenpunkte – mit Nummern beschildert. Im Knotenpunkt-Netz sind Radtouren ohne große Vorbereitung möglich.
Radeln Sie einfach von Knotenpunkt zu Knotenpunkt!



Foto: Claudia Böhm



Ideale Ergänzung: Der Fahrradstadtplan Bielefeld
Kostenlos erhältlich in der Tourist-Information im Neuen Rathaus, beim Amt für Verkehr, in den Bezirksämtern und beim ADFC Bielefeld.

Impressum
Herausgeber: Stadt Bielefeld, Amt für Verkehr, August-Bebel-Str. 92, 33602 Bielefeld
Verantwortlich für den Inhalt: Olaf Lewald
Mitarbeit: Gabriele Weber, Barbara Choryan
Basis-Routenkonzept: ADFC Bielefeld
Redaktion und Gestaltung: friends Design und Kommunikation GmbH, Bielefeld
Kartengrundlage: bielefeldKARTE (06.2019) © Stadt Bielefeld, Amt für Geoinformation und Kataster (CC BY 4.0)
Titelfoto: Viadukt am Obersee, Ulrich Helweg
1. Auflage 2020



BI

Radtouren-Tipp 3 Schildesche und Vilsendorf

www.bielefeld.de/radfrendlich



Rundtour, 18 km

Hügel und Täler


Eine abwechslungsreiche Strecke erwartet Sie auf Ihrer Tour durch das Ravensberger Hügelland im Norden Bielefelds. Der Rundweg führt Sie über Wiesen und durch Wälder, aber auch durch Wohnsiedlungen und entlang von Landstraßen, um schließlich auf dem letzten Teil der Strecke die reizvolle Landschaft rund um den Obersee zu erkunden.

Kleinbahnbrücke Jöllenberg/Schildesche



Foto: Claudia Böhm

Auf der 1899 erbauten **1 Kleinbahnbrücke** über den Johannisbach führen bis 1956 die Züge der Bielefelder Kreisbahnen. Heute verläuft auf dem technischen Denkmal ein Rad- und Wanderweg. Gehen Sie die Treppenstufen am Brückenpfeiler hinauf und genießen Sie den Blick auf Bach und Tal!



Fotos (2): Amt für Verkehr

Das **3 Freibad Jöllenberg** verfügt über ein solarbeheiztes Mehrzweckbecken, einen Kiosk und eine Liegefläche mit altem Baumbestand. Es lädt zum Schwimmen, zum Sonnenbad und zu einer erholsamen Pause unter schattenspendenden Bäumen ein.



Der **4 Hof Meyer zu Jerrendorf** ist die älteste Ansiedlung im heutigen Bielefelder Stadtteil Brake. Seine Ursprünge liegen etwa im Jahr 600. Heute beherbergt der Hof im Tal des Johannisbaches den Reit- und Fahrverein Brake.

Viadukt Schildesche



Foto: Bielefeld Marketing GmbH

Der **6 Eisenbahnviadukt** in Schildesche wurde 1847 erbaut und 1917 durch eine Brücke ergänzt. Von den ursprünglich 28 Bögen sind noch 15 erhalten. Die Gesamtlänge des Viadukts beträgt 400 Meter. Er hat eine Höhe von 18 Metern.

Heckrinder sind der Versuch einer Rückzüchtung des ausgestorbenen Auerochsen. Auf den Wiesen der **5 Johannisbachhau** sind die Tiere mit ihren beeindruckenden Hörnern ganzjährig zu beobachten. Seit 2016 brüten wieder Weißstörche in der Aue.



Foto: Claudia Böhm

Stiftskirche Schildesche



Fotos (2): Ulrich Helweg

Abstecher: Im Jahr 936 gründete die wohlhabende Adlige Marswidis südlich des Johannisbaches ein Damenstift. Rund um das Stiftsgut entstand das Dorf **8 Schildesche**, das seit 1930 zu Bielefeld gehört. Die gotische Stiftskirche aus dem 13. Jahrhundert ist Johannes dem Täufer geweiht.



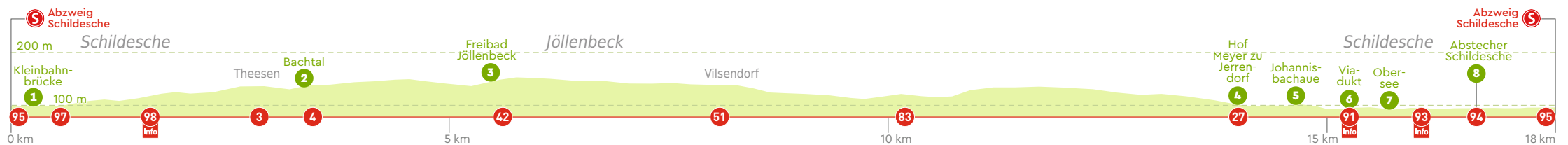
Foto: Claudia Böhm

Am 15 Hektar großen **7 Obersee** im Stadtteil Schildesche finden Sie sicher auch ihren Lieblingsplatz. Und beim Minigolf, Volleyball oder Discgolf können Sie eine sportliche Pause einlegen.

Abstecher: **8** Gehen Sie über den Platz an der Stiftskirche und durch die kleine Johannisstraße und entdecken Sie schicke Fachwerkhäuser aus dem 17. und 18. Jahrhundert!



Höhenprofil Radtouren-Tipp 3 „Schildesche und Vilsendorf“



Bachtal in Theesen

Foto: Amt für Verkehr