

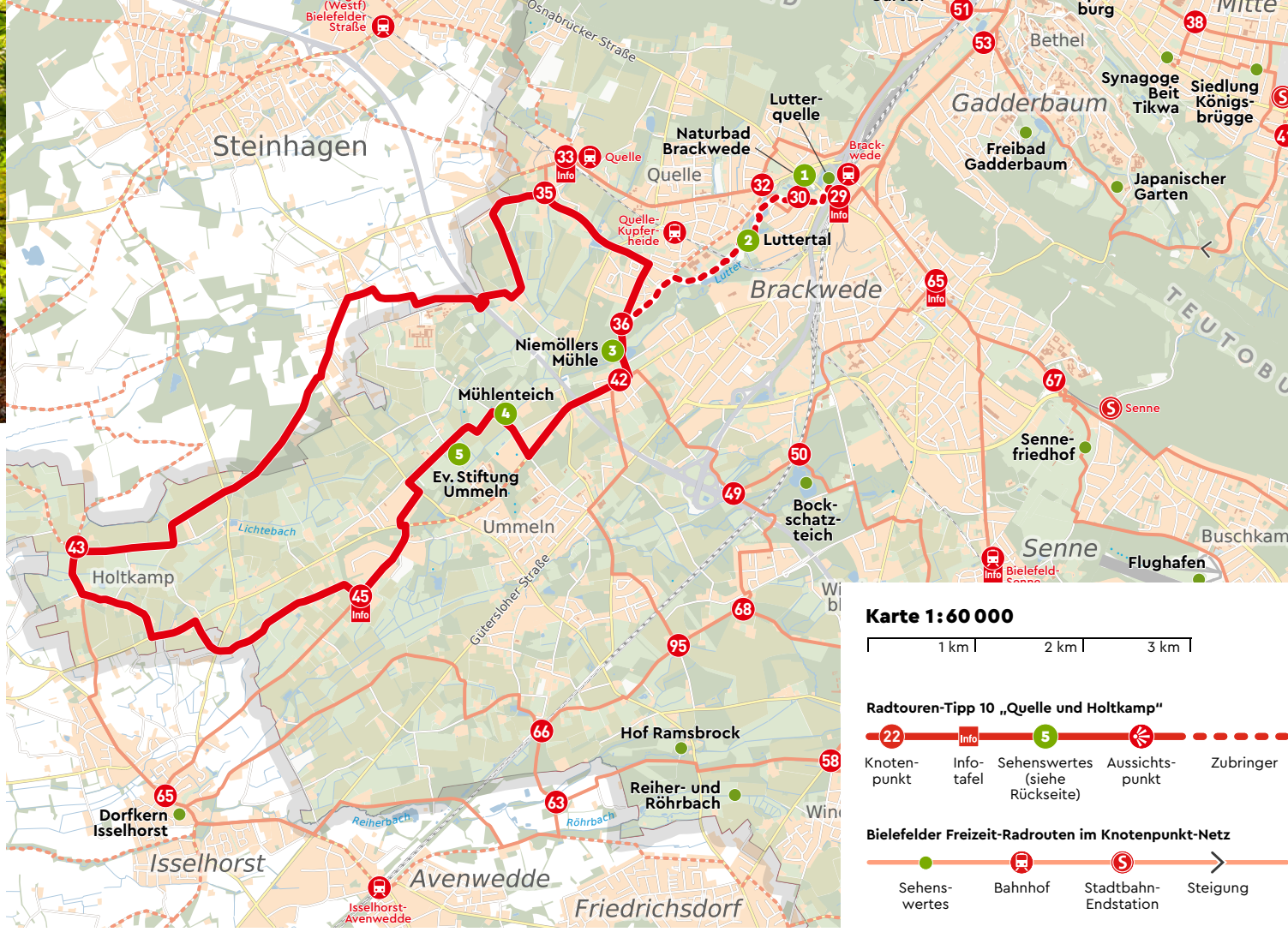


Foto: Ulrich Helweg

# Spickzettel

## Radtouren-Tipp 10 Quelle und Holtkamp

- Schwierigkeit** leichte Tour; flach
- Dauer** 1 ¼ Stunden **Länge** 17 km  
**Zubringer ab Bahnhof Brackwede** 2 x 3 km
- Wege** Nebenstraßen, Radwege; naturbelassener Weg im Luttertal zwischen den Knotenpunkten 30 und 36  
Einige Strecken führen über Privatwege. Wir danken den Eigentümern für die Erlaubnis, die Wege nutzen zu dürfen.
- Umgebung** Felder, Wiesen, Wäldchen, Bäche
- Zu entdecken** Niemöllers Mühle, Naturbad Brackwede, Luttertal
- Start/Ziel** z.B. am Bahnhof Brackwede
- Einfache Orientierung** Folgen Sie ab Knotenpunkt 29 (Bahnhof Brackwede) diesen Knotenpunkten:



**Karte 1:60 000**

1 km | 2 km | 3 km

**Radtouren-Tipp 10 „Quelle und Holtkamp“**

22 Info 5 Seenswertes (siehe Rückseite) Aussichts- punkt Zubringer

**Bielefelder Freizeit-Radrouten im Knotenpunkt-Netz**

Sehens- wertes Bahnhof Stadtbahn- Endstation Steigung



Foto: Claudia Böhm

**Das Knotenpunkt-Netz**  
In ganz Bielefeld sind die Radroutenkreuzungen – die Knotenpunkte – mit Nummern beschildert. Im Knotenpunkt-Netz sind Radtouren ohne große Vorbereitung möglich.  
Radeln Sie einfach von Knotenpunkt zu Knotenpunkt!



**Ideale Ergänzung: Der Fahrradstadtplan Bielefeld**  
Kostenlos erhältlich in der Tourist-Information im Neuen Rathaus, beim Amt für Verkehr, in den Bezirksämtern und beim ADfC Bielefeld.

**Impressum**  
**Herausgeber:** Stadt Bielefeld, Amt für Verkehr, August-Bebel-Str. 92, 33602 Bielefeld  
**Verantwortlich für den Inhalt:** Olaf Lewald  
**Mitarbeit:** Gabriele Weber, Barbara Choryan  
**Basis-Routenkonzept:** ADfC Bielefeld  
**Redaktion und Gestaltung:** friends Design und Kommunikation GmbH, Bielefeld  
**Kartengrundlage:** bielefeldKARTE (06.2019) © Stadt Bielefeld, Amt für Geoinformation und Kataster (CC BY 4.0)  
**Titelfoto:** Ulrich Helweg  
1. Auflage 2020



# Radtouren-Tipp 10 Quelle und Holtkamp

[www.bielefeld.de/radfremdlich](http://www.bielefeld.de/radfremdlich)



Rundtour, 17 km



# Weite Ebene

Der flache Rundkurs führt durch den dünn besiedelten und landschaftlich reizvollen Bielefelder Südwesten. Von der Queller Straße aus haben Sie einen schönen Blick auf den Teutoburger Wald mit dem Fernmeldeturm.



**Naturbad**  
Brackwede

Foto: Sonja Westerheide



**Lutterquelle**  
Mühlenteich in Quelle

Foto: Ulrich Helweg

**An der Zubringerstrecke:** Das kristallklare, prickelnd frische Wasser im **1 Naturbad Brackwede** stammt aus der nahegelegenen Quelle der Ems-Lutter. Die Reinigung durch mineralische Filter sorgt für eine erstklassige, chlorfreie Wasserqualität.




Foto: Ulrich Helweg


**An der Zubringerstrecke:** Das **2 Luttertal** im Stadtteil Brackwede ist ein naturnah gestalteter Grünzug. Teiche und Wiesen, die früher zum Bleichen von Stoffen genutzt wurden, haben sich zu einer „Wildnis“ entwickelt.

Früher befand sich der Lutterkolk, der Quellteich der Lutter, im Bielefelder Pass. Seit dem Bau der Eisenbahn 1847 wird das Quellwasser durch unterirdische Drainageleitungen abgeführt. Heute tritt es am **4 Mühlenteich** aus einer Rohrleitung zu-tage.



Foto: Stadt Bielefeld – Amt für Geoinformation und Kataster

Etwa 1736 wurde die **3 Wassermühle** an der Ems-Lutter als Ersatzbau für die ursprüngliche Getreidemühle **Niemöller** aus dem Jahre 1535 errichtet, nachdem diese niedergebrannt war. Der Verein „Freunde und Förderer der Mühle Niemöller in Quelle e. V.“ lädt regelmäßig ins Mühlencafé ein.



Fotos (2): Amt für Verkehr

Die **5 Ev. Stiftung Ummeln** wurde 1866 gegründet und ist einer der ältesten Träger diakonischer Arbeit in Deutschland.



Im südwestlichen Zipfel des Bielefelder Stadtgebiets radeln Sie an Pferdekoppeln vorbei und können die Weite der Landschaft genießen.

## Höhenprofil Radtouren-Tipp 10 „Quelle und Holtkamp“

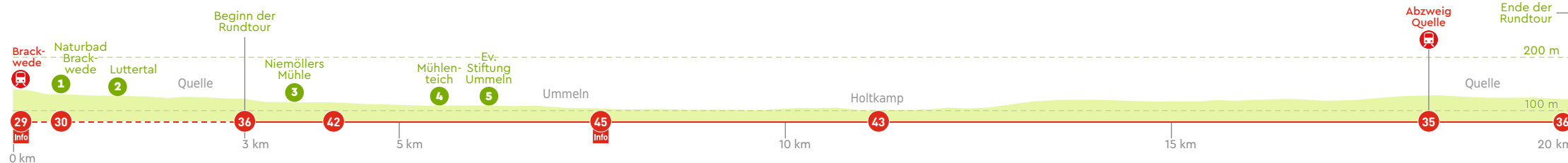


Foto: Ulrich Helweg