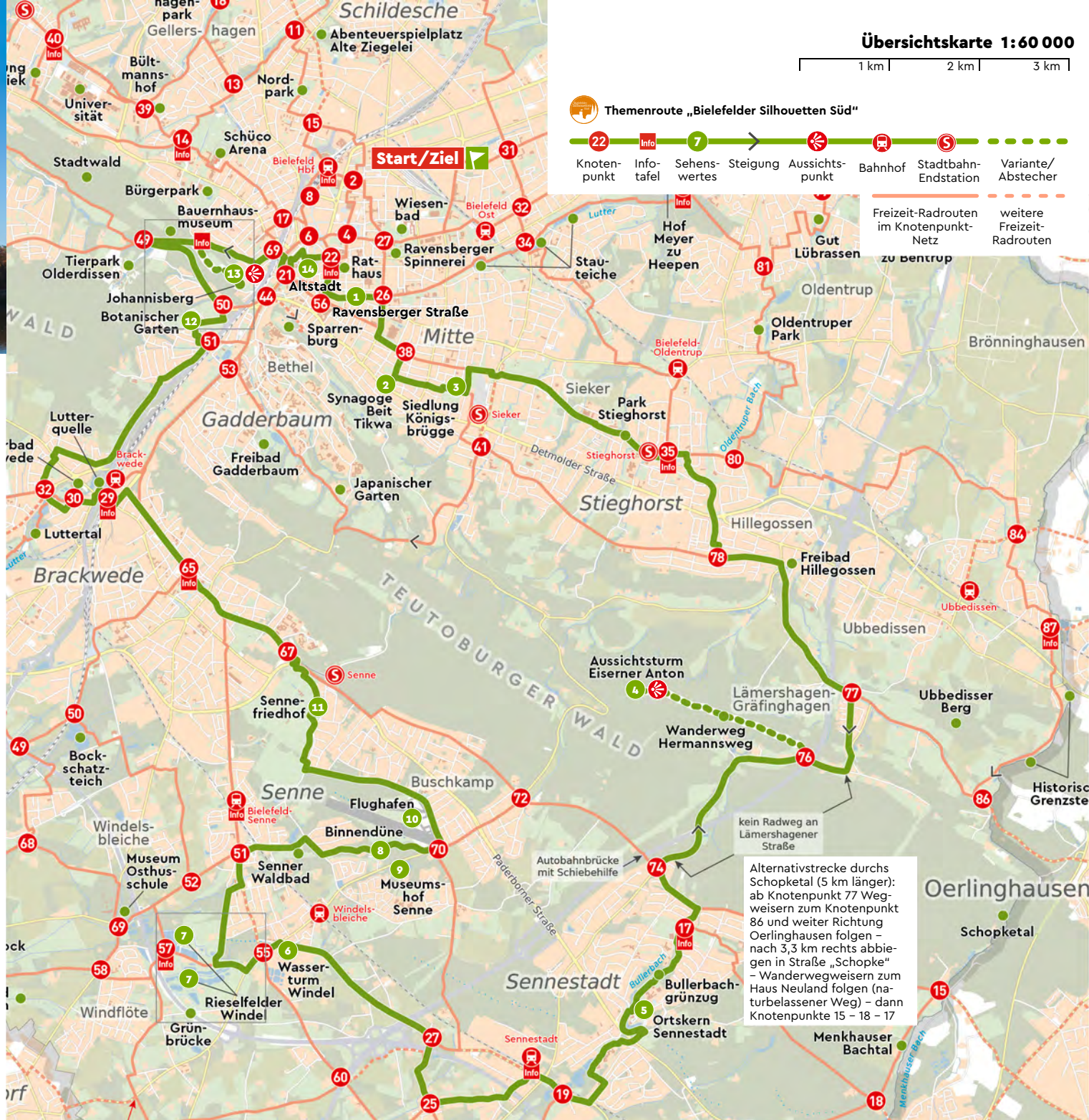
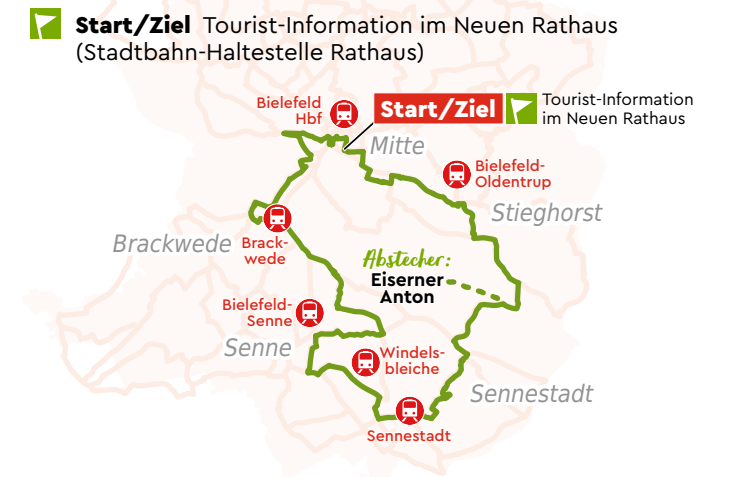




Spickzettel
Bielefelder Silhouetten Süd

- Schwierigkeit** sportliche Genuss-Radtour; südlich des Teutoburger Waldes überwiegend flach; längere Anstiege im östlichen Teil zwischen Stiegchorst und Sennestadt
- Dauer** 4 Stunden **Länge** 43 km **Anstieg** 330 m **Abstecher zum Aussichtsturm Eiserner Anton** 2 x 2,2 km
- Wege** Radwege, Nebenstraßen
Kein Radweg an der Lämershagener Straße zwischen den Knotenpunkten 76 und 74!
Einige Strecken führen über Privatwege. Wir danken den Eigentümern für die Erlaubnis, die Wege nutzen zu dürfen.
- Umgebung** Stadt, Wald, Wiesen, Felder
- Zu entdecken** spannende Ausblicke über Natur-Landschaften und Stadt-Landschaften, Naturschutzgebiet Rieselfelder Windel, traditionelle Häuser und Landschaft der Senne
- Start/Ziel** Tourist-Information im Neuen Rathaus (Stadtbahn-Haltestelle Rathaus)



Übersichtskarte 1:60 000

Themenroute „Bielefelder Silhouetten Süd“

Knotenpunkt Info Sehenswertes Steigung Aussichtspunkt Bahnhof Stadtbahn-Endstation Variante/Abstecher
 Freizeit-Radrouten im Knotenpunkt-Netz weitere Freizeit-Radrouten



Das Knotenpunkt-Netz
In ganz Bielefeld sind die Radroutenkreuzungen – die Knotenpunkte – mit Nummern beschildert. Im Knotenpunkt-Netz sind Radtouren ohne große Vorbereitung möglich. Radeln Sie einfach von Knotenpunkt zu Knotenpunkt!



Ideale Ergänzung: Der Fahrradstadtplan Bielefeld
Kostenlos erhältlich in der Tourist-Information, beim Amt für Verkehr, in den Bezirksämtern und beim ADFC Bielefeld.

Impressum
Herausgeber: Stadt Bielefeld, Amt für Verkehr, August-Bebel-Str. 92, 33602 Bielefeld
Verantwortlich für den Inhalt: Olaf Lewald
Mitarbeit: Gabriele Weber, Barbara Choryan
Routenkonzept: mtg Planungsbüro Wijgers, Hannover
Redaktion und Gestaltung: friends Design und Kommunikation GmbH, Bielefeld
Kartengrundlage: bielefeldKARTE (06.2019) © Stadt Bielefeld, Amt für Geoinformation und Kataster (CC BY 4.0)
Titelfoto: Rieselfelder Windel, Ulrich Helweg
 1. Auflage 2020



Bielefelder Silhouetten Süd

Sportliche Genuss-Radtour

www.bielefeld.de/radfreundlich



Schöne Aussichten

Außergewöhnliche Architektur im Bielefelder Osten



Foto: (3): Ulrich Helweg

Die Bebauung der **1 Ravensberger Straße** zwischen „Ankerbrücke“ (Haus Nr. 12) und Teutoburger Straße lässt das alte Gesicht der Stadt erahnen. Achten Sie auf die Raben am Haus Nr. 63! Sie erinnern an die Namensgeber der Grafschaft Ravensberg, deren Hauptort Bielefeld war.



2 Synagoge Beit Tikwa
Aus einer ehemaligen evangelischen Kirche entstand eine Synagoge: Beit Tikwa („Haus der Hoffnung“) in der Detmolder Straße 107 wurde 2008 geweiht. Die hebräischen Schriftzeichen in den blauen Turmfenstern symbolisieren die Zehn Gebote.



3 Siedlung Königsbrügge
Die Architektur der in den 1920er Jahren entstandenen Siedlung rund um den Sportplatz Königsbrügge fasziniert noch heute. Entdecken Sie die expressionistischen Schmuckformen der Genossenschaftsbauten in den Straßen „Im Siekerfelde“ und „An der Krücke“!

Ganz weit ins Land schauen von den Höhen des Teutoburger Walds



Fotos (2): Claudia Böhm

Der Teutoburger Wald zieht sich von Nordwesten nach Südosten quer durch das gesamte Bielefelder Stadtgebiet und bietet herrliche Panoramablicke. Wandern Sie ein Stück auf dem Hermannsweg zum Aussichtsturm **4 Eiserner Anton!**

Abstecker: Der metallene Aussichtsturm **4 Eiserner Anton** wurde 2003 originalgetreu restauriert. Am Turm sehen Sie das Wappen der Grafschaft Ravensberg und das Baujahr des Turms: 1895.



Foto: Ulrich Helweg

Die organische Stadtlandschaft der **5 Sennestadt** entstand in den 1950er Jahren nach Plänen von Hans Bernhard Reichow. Die Radroute folgt dem Bullerbach von der Aussichtsplattform am Quellteich bis zum Stadtteich.

Weithin sichtbar – der Wasserturm




Fotos (3): Ulrich Helweg

Der 42 Meter hohe **6 Windelscher Wasserturm** mit seinem ungewöhnlichen ovalen Grundriss ist das Wahrzeichen des Bielefelder Südens. Er wurde 1926 erbaut und dient noch heute als Wasserspeicher.




Früher wurde auf den **7 Rieselfeldern Windel** das Abwasser der Textilfirma Windel verrieselt. Heute sind die Rieselfelder ein bedeutendes Naturreservat, in dem viele seltene Vogelarten brüten und rasten. Drei Beobachtungstürme, eine barrierefreie Plattform und ausgeschilderte Spazierwege ermöglichen Einblicke in die Tier- und Pflanzenwelt des Feuchtbiotops.



Südlich des Teutoburger Waldes liegt die Trocken-Senne. Besondere Geländeformen wie **8 Binnendünen** und Trockentäler sind typisch für diesen Teil des Landschaftsraumes Senne.

In vergangene Zeiten zurückblicken im Museumshof Senne



Abstecker: Versteckt in einem kleinen Waldstück im Bielefelder Stadtteil Senne liegt der **9 Museumshof Senne** mit fünf denkmalgeschützten Fachwerkhäusern aus vier Jahrhunderten. Die Gebäude wurden an ihren ursprünglichen Standorten in der Senne Stück für Stück abgetragen und hier originalgetreu wieder aufgebaut.

Stadt- und Burgblick vom Johannisberg



Foto: Bielefeld Marketing GmbH

„Trauben probieren erlaubt“, heißt es im Winzer'schen Garten am Südosthang des **13 Johannisbergs**. Von der Bürgerterrasse bietet sich einer der schönsten Ausblicke über die Innenstadt mit **14 Altstadt** und Sparrenburg!



Foto: Umweltbetrieb der Stadt Bielefeld

Der **11 Senefriedhof** ist einer der größten und schönsten Waldfriedhöfe Deutschlands. Die Querachse mit der 1913 erbauten Alten Kapelle, der Leichenhalle und dem Wasserbecken bildet einen reizvollen Kontrast zur Kiefern- und Heidelandschaft. Die beiden Torhäuser am nördlich gelegenen Haupteingang sind ebenfalls einen Blick wert.



Foto: Bielefeld Marketing GmbH

Der 1912 angelegte **12 Botanische Garten** auf dem Kahlenberg am Südhang des Teutoburger Waldes besticht mit einem einzigartigen Charakter: seiner üppigen Vegetation, verschlungenen Wegen, der Schlucht mit Bachlauf, seinen Rhododendren und Kamelien. Der Eintritt ist frei.

Entdecken Sie die Höhen des Teutoburger Waldes und die weite Landschaft der Senne im Bielefelder Süden! Die aussichtsreiche Route führt Sie zu architektonischen Highlights und herrlichen Naturschönheiten.

Höhenprofil Themenroute „Bielefelder Silhouetten Süd“

